

# MIEJSCOWY PLAN ZAGOSPODAROWANIA PRZESTRZENNEGO DLA TERENU DZIAŁEK 1/39 I 1/63 OBREB OSTASZEWO, GMINA ŁYSOMICE

SKALA 1:1000

0 10 20 30 40 50m

ZALĄCZNIK NR 1  
DO UCHWAŁY NR .....  
RADY GMINY ŁYSOMICE  
Z DNIA .....





PLAN SPORZĄDZIŁ  
WOJCIŃ GMINY ŁYSOMICE

Mapa zasadnicza w skali 1:1000  
Układ współrzędnych 2000 pas 6

Informacja o źródle pochodzenia użytego materiału  
państwowego zasobu geodezyjnego i kartograficznego

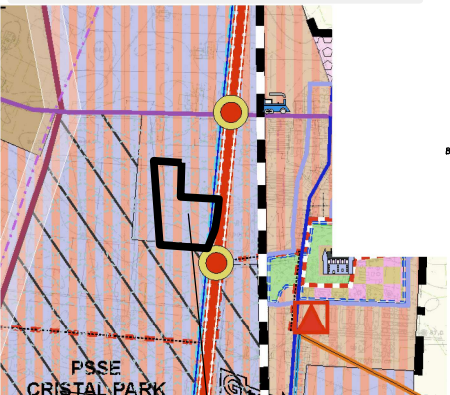
- Nazwa organu wydającego licencję:  
Starostwo Powiatowe w Toruniu  
87-100 Toruń, ul. Towarowa 4-6  
NIP: 559-34-45-59  
REGON: 871121781
- Licencjodawca:  
URZĄD GMINY ŁYSOMICE  
ul. Wierzyńska 8  
87-100 Łysomice  
NIP: 879-182-15-87 REGON: 000542566
- Numer licencji:  
Licencja nr GOD.6642.1.3840.2023.AK\_0415\_CL1

## LEGENDA

-  GRANICA OBSZARU OBJĘTEGO PLANEM
-  LINIE ROZGRANICZAJĄCE TERENY O RÓŻNYM PRZEZNACZENIU  
LUB RÓŻNYCH ZASADACH ZAGOSPODAROWANIA
-  NIEPRZEKRACZALNE LINIE ZABUDOWY
-  TEREN USŁUG LUB PRODUKCJI

**U-P**

WYRYS ZE STUDIUM UWARUNKOWAŃ I KIERUNKÓW  
ZAGOSPODAROWANIA PRZESTRZENNEGO



TEREN OBJĘTY MIEJSCOWYM PLANEM  
ZAGOSPODAROWANIA PRZESTRZENNEGO

	Tereny zabudowy mieszkaniowej jednorodzinnej i mieszkalnej wielorodzinnej
	Tereny zabudowy produkcyjnej - sładowno - magazynowej
	Tereny zabudowy mieszkaniowej i usługowej, produkcyjnej niuczej budowlanej i usługowej
	Tereny zabudowy mieszkaniowej, produkcyjnej z usługami oraz wielorodzinnej z usługami
	Tereny zabudowy usługowej
	Tereny zabudowy usług oświaty, sportu i rekreacji
	Tereny zabudowy rekreacji indywidualnej
	Tereny leśne
	Tereny techniczne
	Tereny parków dworskich lub tereny i założenia zieleni kompozycyjnej
	Tereny przeznaczonych do lokalizacji obiektów publicznych
	Tereny przeznaczonych do lokalizacji obiektów publicznych